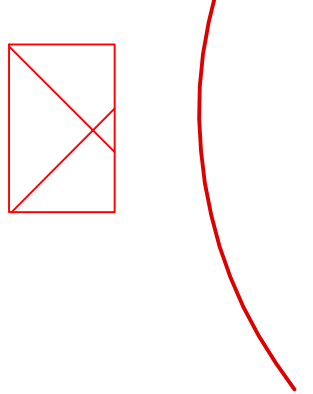
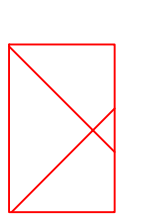


LEGENDA

SITI STORICI



RISCHIO
IDROGEOLOGICO



PENDENZA > 50%

PENDENZA >35% <50%

CONFINE DI FOGLIO

LIMITE ZONA ATUC

LIMITE ZONA ATUM

LIMITE ZONA ATUP

LIMITE DI FASCIA

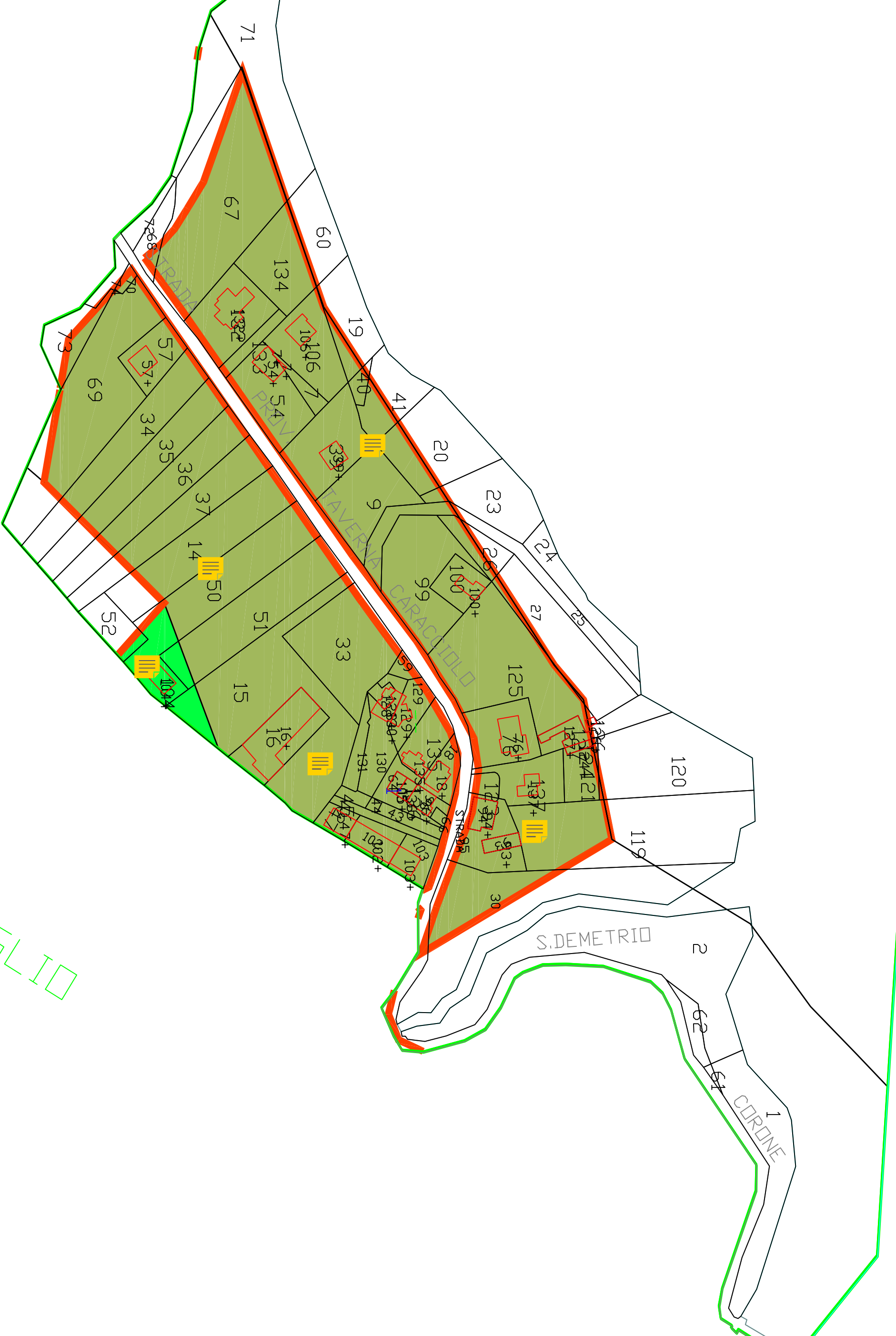
IDENTIFICAZIONE DI ZONA E FASCIA (delibera di Giunta Comunale)

fascia centro 1	ATUC	ATUM	ATUP
fascia Monte 1	ATUC	ATUM	ATUP
fascia Monte 2	ATUC	ATUM	ATUP
fascia Valle 1 1° ord.	ATUC	ATUM	ATUP
fascia Valle 1 2° ord.	ATUC	ATUM	ATUP
fascia Valle 2 1° ord.	ATUC	ATUM	ATUP
fascia Valle 2 2° ord.	ATUC	ATUM	ATUP
fascia Valle 3 1° ord.	ATUC	ATUM	ATUP
fascia Valle 3 2° ord.	ATUC	ATUM	ATUP
fascia centro 1	ATUC	ATUM	ATUP
fascia Monte 1	ATUC	ATUM	ATUP
fascia Monte 2	ATUC	ATUM	ATUP
fascia Valle 1 1° ord.	ATUC	ATUM	ATUP
fascia Valle 1 2° ord.	ATUC	ATUM	ATUP
fascia Valle 2 1° ord.	ATUC	ATUM	ATUP
fascia Valle 2 2° ord.	ATUC	ATUM	ATUP
fascia Valle 3 1° ord.	ATUC	ATUM	ATUP
fascia Valle 3 2° ord.	ATUC	ATUM	ATUP
Pendenza Superiore al 50 %	ATUC	ATUM	ATUP
fascia centro 1	ATUC	ATUM	ATUP
fascia Monte 1	ATUC	ATUM	ATUP
fascia Monte 2	ATUC	ATUM	ATUP
fascia Valle 1 1° ord.	ATUC	ATUM	ATUP
fascia Valle 1 2° ord.	ATUC	ATUM	ATUP
fascia Valle 2 1° ord.	ATUC	ATUM	ATUP
fascia Valle 2 2° ord.	ATUC	ATUM	ATUP
fascia Valle 3 1° ord.	ATUC	ATUM	ATUP
fascia Valle 3 2° ord.	ATUC	ATUM	ATUP

MUCONE

ACQUA

ETNA, JONICO



CDM. ACR

FOGLIO

5

FOGLIO